

Pachuca, Hgo., a 26 de febrero de 2019
Oficio No. SFP/ICEH/0181/2019

**L.A. ISMAEL GADOTH TAPIA BENITEZ.
PRESIDENTE MUNICIPAL DE TULA DE ALLENDE.
PRESENTE**

para archivar

Derivado del análisis para la elaboración de proyectos de Tablas de Valores Unitarios de Suelo y construcciones que se realiza anualmente en este Instituto, me permito informarle que su municipio cuenta con elementos reelevantes para poder desarrollar dicho proyecto, y poder integrarlo a su Ley de Ingresos del siguiente ejercicio fiscal, por tal motivo lo invitamos a la Reunión Regional en donde se darán a conocer las estrategias para el desarrollo del mismo.

La sede será en las instalaciones de CITNOVA, con ubicación en Boulevard, Cto. Hacienda la Concepción #3, Colonia La Concepción, San Agustín Tlaxiaca, Hgo., el día 4 de marzo del año en curso a las 11:00 hrs, mucho le he de agradecer que puedan asistir los representantes de su municipio de las áreas de Tesorería, Catastro y Regidor de Hacienda municipal.

Sin otro particular, aprovecho la ocasión para enviarle un cordial saludo.

ATENTAMENTE



**ARQ. MEYLÁN ESPEJEL MORENO
DIRECTORA GENERAL DEL INSTITUTO CATASTRAL
DEL ESTADO DE HIDALGO**

C.c.p.- Expediente.

MEYEM/ACL/acf









**Proyectos de modernización catastral
Tablas de Valores Unitarios de Suelo y Construcciones
Reunión de trabajo**

Sede:	Salón A y B del Edificio Ciencias del Parque Científico y Tecnológico del Estado de Hidalgo CITNOVA
Horario:	Lunes 04 de marzo del 2019, de 11:00 a 13:30 hrs.
Objetivo:	Que los servidores públicos de las áreas de catastro municipales conozcan los proyectos que el Instituto Catastral del Estado de Hidalgo, impulsa para actualizar y modernizar la gestión de sus padrones catastrales.

Orden del día

Tema	Horario
Bienvenida Arq. Meylán Espejel Moreno Directora General del Instituto Catastral del Estado de Hidalgo	11:00 hrs.
Marco conceptual del Catastro Arq. Meylán Espejel Moreno Directora General del Instituto Catastral del Estado de Hidalgo	11:10 hrs.
Introducción a los proyectos de Modernización Catastral Lic. Gisela Altamira Gama Directora de Planeación y Vinculación Municipal	11:30 hrs.
El Sistema Integral de Gestión Catastral Municipal como plataforma para los proyectos de Modernización Catastral Ing. Ezequiel Hernández Gómez Director de Tecnologías de la Información y Comunicaciones	11:50 hrs.
Estrategia de aplicación de las Tablas de Valores Unitarios de Suelo y Construcciones Ing. Antonio Cerón López Director de Servicios Catastrales	12:10 hrs.
Proceso para formalizar el proyecto de Tablas de Valores Unitarios de Suelo y Construcciones Arq. Anabell Castillo Fernández Subdirectora de Valuación y Análisis Económico	12:30 hrs
Conclusiones	13:00 hrs.



DEPENDENCIA:
DESARROLLO URBANO Y CATASTRO

04/03/2019

OFICIO DE COMISION

NOMBRE(S) ING. HUGO JAIME CORTES OLIVA
 ADSCRIPCION: DESARROLLO URBANO Y CATASTRO
 PUESTO: SUBDIRECTOR
 MOTIVO DEL COMISION: ASISTIR A LA REUNION GENERAL AL INSTITUTO CATASTRAL

ORIGEN DEL ENCARGO O COMISION			DESTINO DEL ENCARGO O COMISION		
PAIS	ESTADO	CIUDAD	PAIS	ESTADO	CIUDAD
MEX	HGO	TULA	MEX	HGO	PACHUCA

FECHA DE SALIDA: 04-mar.-19 FECHA DE REGRESO: 04-mar-19
 TIPO DE VIATICOS: ANTICIPADOS: _____ DEVENGADOS: _____
 VEHICULO OFICIAL AUTORIZADO: _____ NO. ECO. _____
 COMBUSTIBLE: MAGNA LITROS: _____ PLACAS: _____




AUTORIZADO:
[Signature]
DR. ALEJANDRO ALVAREZ CERON
SECRETARIO MUNICIPAL

CONSTANCIA DE ASISTENCIA

DESARROLLO URBANO Y CATASTRO

SELLO(S) DE LAS DEPENDENCIA VISITADAS



INFORME DE LA COMISION, DONDE SENALEN LAS ACTIVIDADES REALIZADAS, LOS RESULTADOS OBTENIDOS, LAS CONTRIBUCIONES A LA INSTITUCION Y LAS CONCLUSIONES:

REUNION DE SEGUIMIENTO DE TRABAJOS CON INSTITUTO CATASTRAL DEL ESTADO PARA ACTUALIZACION DE TABLAS DE VALORES.



DEPENDENCIA:

DESARROLLO URBANO Y CATASTRO

FECHA: 04-mar-19

OFICIO DE COMISION

NOMBRE(S)	ARQ. MAURICIO MORA PINEDA
ADSCRIPCION:	SUBDIRECCION DE DESARROLLO URBANO Y CATASTRO
PUESTO:	COORDINADOR DE DESARROLLO URBANO Y CATASTRO
MOTIVO DEL COMISION:	ASISTIR A LA REUNION GENERAL AL INSTITUTO CATASTRAL

ORIGEN DEL ENCARGO O COMISION			DESTINO DEL ENCARGO O COMISION		
PAIS	ESTADO	CIUDAD	PAIS	ESTADO	CIUDAD
MEX	HGO	TULA	MEX	HGO	PACHUCA

FECHA DE SALIDA: 04-mar-19 FECHA DE REGRESO: 04-mar-19

TIPO DE VIATICOS: ANTICIPADOS: _____ DEVENGADOS: _____

VEHICULO OFICIAL AUTORIZADO: _____ NO. ECO: _____

COMBUSTIBLE: MAGNA LITROS: _____ PLACAS: _____



AUTORIZADO:

ING. HUGO JAME CORTES OLIVA
SUBDIRECTOR DE DESARROLLO URBANO Y CATASTRO

DESARROLLO URBANO Y CATASTRO

CONSTANCIA DE ASISTENCIA

SELLO(S) DE LAS DEPENDENCIA VISITADAS

INFORME DE LA COMISION, DONDE SEÑALEN LAS ACTIVIDADES REALIZADAS, LOS RESULTADOS OBTENIDOS, LAS CONTRIBUCIONES A LA INSTITUCION Y LAS CONCLUSIONES:

Reunion de seguimiento de trabajos con Instituto Catastral del Estado para actualización de tablas de valores.



DEPENDENCIA:

DESARROLLO URBANO Y CATASTRO


FECHA: 04-mar-19

OFICIO DE COMISION

NOMBRE(S)	ING. NANCY BARRERA RAMIREZ				
ADSCRIPCION:	SUBDIRECCION DE DESARROLLO URBANO Y CATASTRO				
PUESTO:	AUXILIAR ADMINISTRATIVO				
MOTIVO DEL COMISION:	ASISTIR A LA REUNION GENERAL AL INSTITUTO CATASTRAL				
TALLER DE CAPACITACION " ASIGNACION DE ELEMENTOS PARA LA GENERACION DE CLAVE CATASTRAL ORIGINAL					
ORIGEN DEL ENCARGO O COMISION			DESTINO DEL ENCARGO O COMISION		
PAIS	ESTADO	CIUDAD	PAIS	ESTADO	CIUDAD
MEX	HGO	TULA	MEX	HGO	PACHUCA
FECHA DE SALIDA:	04-mar-19		FECHA DE REGRESO:	04-mar-19	
TIPO DE VIATICOS:	ANTICIPADOS: _____		DEVENGADOS:	_____	
VEHICULO OFICIAL AUTORIZADO	_____		NO. ECO.	_____	
COMBUSTIBLE:	MAGNA	_____	LITROS:	_____	PLACAS: _____



DESARROLLO URBANO
Y CATASTRO



AUTORIZADO:

ING. HUGO JAIME CORPES OLIVA
SUBDIRECTOR DE DESARROLLO URBANO Y CATASTRO

CONSTANCIA DE ASISTENCIA

SELO(S) DE LAS DEPENDENCIA VISITADAS



INFORME DE LA COMISION, DONDE SEÑALEN LAS ACTIVIDADES REALIZADAS, LOS RESULTADOS OBTENIDOS, LAS CONTRIBUCIONES A LA INSTITUCION Y LAS CONCLUSIONES

RECIBIDA DE SEGUIMIENTO DE TRABAJOS CON
INSTITUTO CATASTRAL DEL ESTADO PARA ACTUALIZACION
DE TABLAS DE VALORES.